

Lenda cartografía

- UME OU-525
- Estradas
- Ferrocarril
- Hidrografía
- Bordes
- Curvas de Nivel
- Límite administrativo
- Punto Kilométrico

Lenda edificacións

- Edificio Residencial
- Edificio Sanitario-Docente-Cultural
- Edificio Industrial ou Terciario
- Outro edificio

Niveis sonoros Ld dB(A)

- 55-59 dB(A)
- 60-64 dB(A)
- 65-69 dB(A)
- 70-74 dB(A)
- ≥ 75 dB(A)

Plano guía

Plano de situación

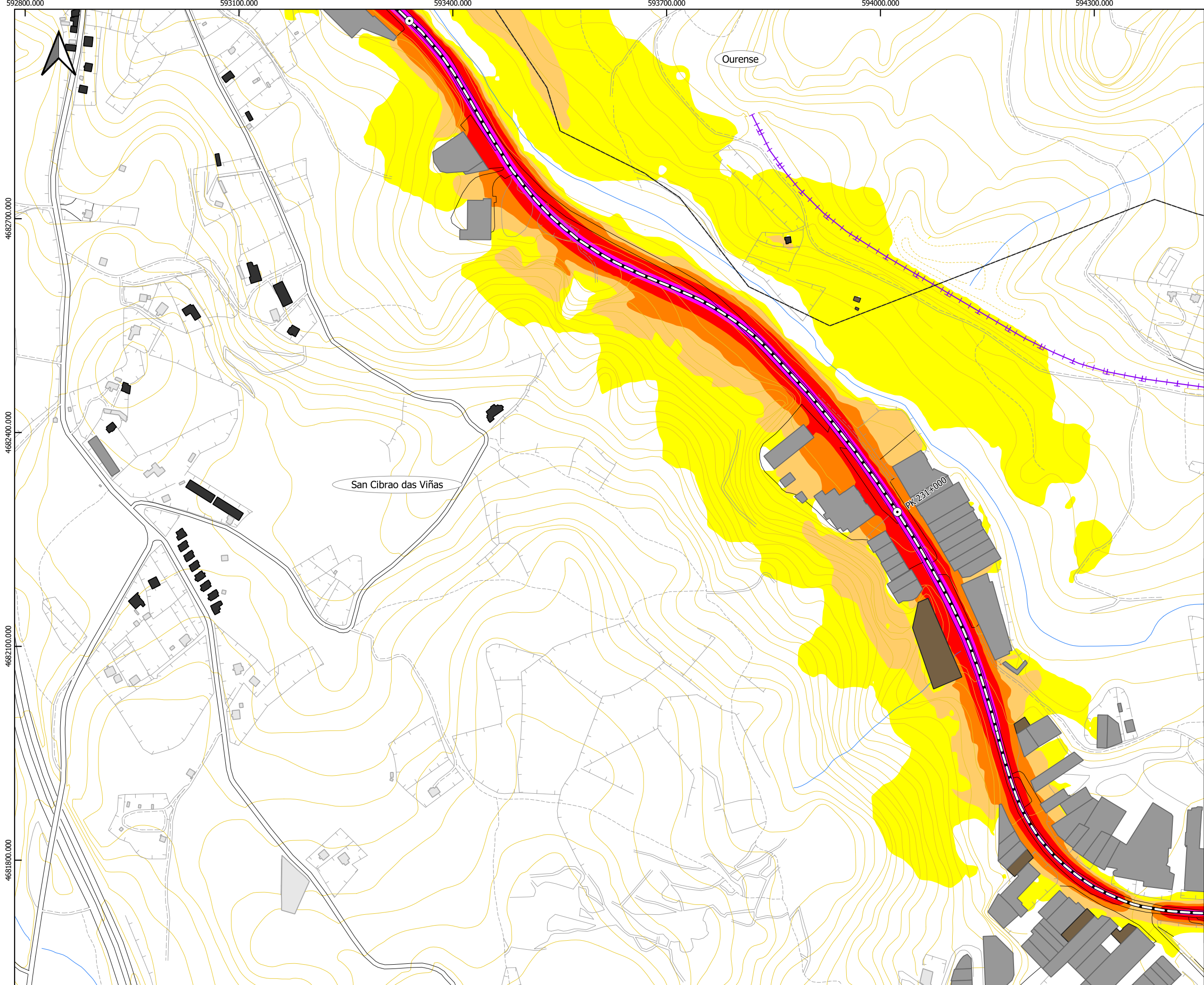
DESIGNACIÓN DO PLANO:

OU-525  
MAPA DE NIVEIS SONOROS  
INDICADOR Ld

DATA:

06 / 2020



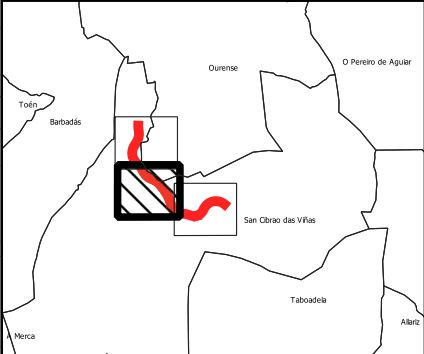


- Lenda cartografía
- UME OU-525
  - Estradas
  - Ferrocarril
  - Hidrografía
  - Bordes
  - Curvas de Nivel
  - Límite administrativo
  - Punto Kilométrico

- Lenda edificacións
- Edificio Residencial
  - Edificio Sanitario-Docente-Cultural
  - Edificio Industrial ou Terciario
  - Outro edificio

- Niveis sonoros Ld dB(A)
- 55-59 dB(A)
  - 60-64 dB(A)
  - 65-69 dB(A)
  - 70-74 dB(A)
  - ≥ 75 dB(A)

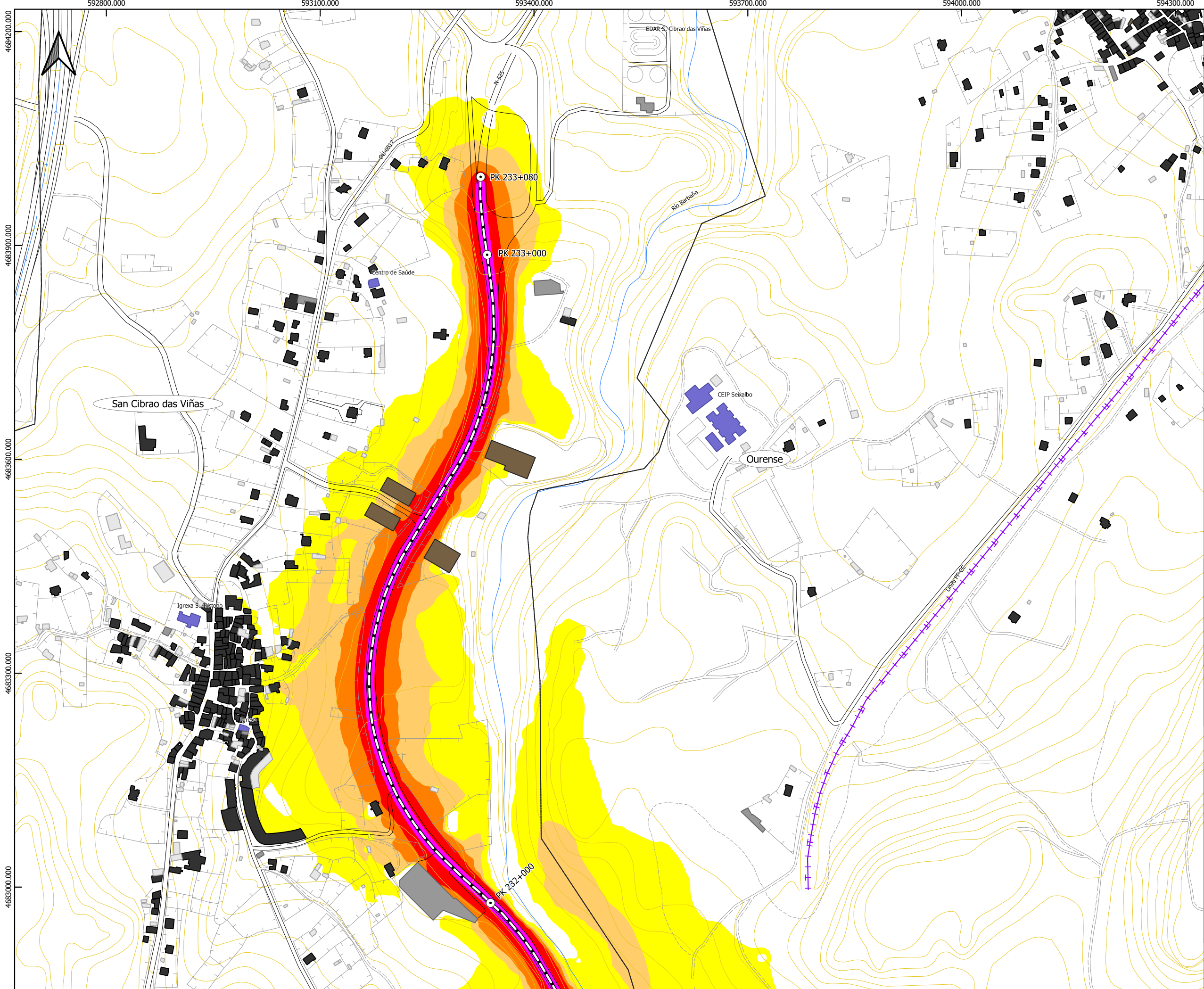
Plano guía



Plano de situación





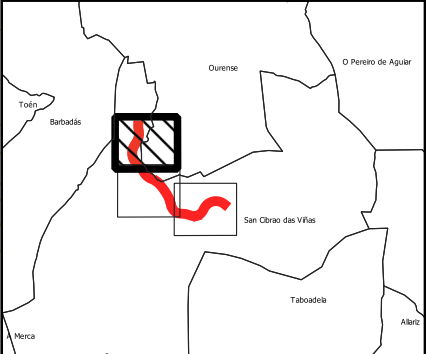


- Lenda cartografía
- UME OU-525
  - Estradas
  - Ferrocarril
  - Hidrografía
  - Bordes
  - Curvas de Nivel
  - Límite administrativo
  - Punto Kilométrico

- Lenda edificacións
- Edificio Residencial
  - Edificio Sanitario-Docente-Cultural
  - Edificio Industrial ou Terciario
  - Outro edificio

- Niveis sonoros Ld dB(A)
- 55-59 dB(A)
  - 60-64 dB(A)
  - 65-69 dB(A)
  - 70-74 dB(A)
  - ≥ 75 dB(A)

Plano guía



Plano de situación

